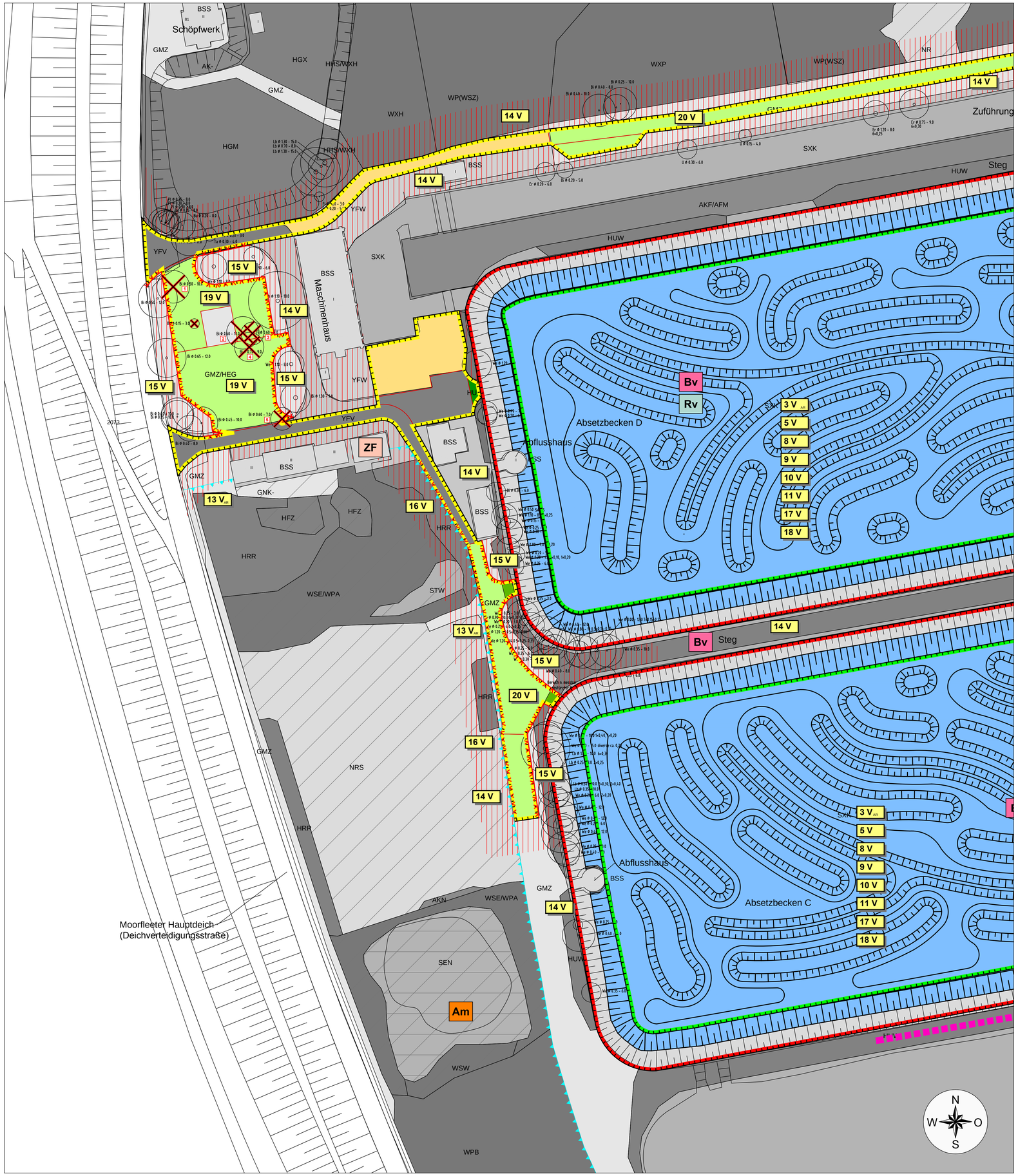

Legende

Realnutzung und Biotoptypen / Baufeldfreimachung

(Baufeldfreimachung farbig hinterlegt)
Biotoptypenkürzel s. Bestandsplan

- Vorhandener Baum
- Baum fällen, Stubben roden
  - 1 Einzelbaum (Nr. gemäß Text, Kap. 13.1)
- Wälder, Gebüsche und Kleingehölze
- Gehölze und sonstige Baumstrukturen
- Fließgewässer
- Stillgewässer
- Röhrichte
- Flusswatt
- Grünland
- Halbruderale Gras- und Staudenfluren
- Freizeit-, Erholungs-, Grünanlagen
- Versiegelte Flächen, Gebäude
- Teilversiegelte Flächen/Wege

Schutzvorbehalte und Besonderheiten

Schutzgebiete s. Bestandsplan

- FFH-Lebensraumtypen
- Gesetzlich geschützte Biotope

Faunistische Lebensräume besonderer Bedeutung

- Bi **Biberburg**
- **Kormorankolonie**

Fledermausquartiere

- GA Sommerquartier des Großen Abendseglers
- ZF Sommerquartier der Zwergfledermaus

Amphibienlaichgewässer

- Am hohe Bedeutung
- Am sehr hohe Bedeutung

Teillebensräume Brutvögel

- Bv hohe Bedeutung
- Bv sehr hohe Bedeutung

Rastgewässer Rast- und Zugvögel

- Rv hohe Bedeutung
- Rv sehr hohe Bedeutung

Vermeidungsmaßnahmen

- Mobiler Amphibiensperrzaun
- Ortsfester Schutzzaun
- Schutz für Baumstamm und Baumwurzeln
- Tabufläche kennzeichnen

Maßnahmennummern und Beschreibung

- 3 V Bauzeitenregelung zum Schutz der Brutvögel
- 4 V Bauzeitenregelung zum Schutz der Zug- und Rastvögel
- 5 V Bauzeitenregelung zum Schutz der Fische
- 6 V Schutz von Biotopen vor schädlichen Überstauungen
- 7 V Schutz von Biberburgen im Bereich des Beckens A
- 8 V Schutz von Fischen bei Pumpeinsätzen
- 9 V Vermeidung einer Freisetzung von Schadstoffen
- 10 V Vermeidung einer Freisetzung von Schwebstoffen
- 11 V Schutz und Sicherung des Oberbodens
- 12 V Sicherung von Pflanzenmaterial
- 13 V Mobiler Amphibiensperrzaun
- 14 V Kennzeichnung von Tabuflächen
- 15 V Ortsfeste Einzäunung von Einzelbäumen
- 16 V Ortsfeste Einzäunung sonstiger Vegetationsbestände
- 17 V Fische umsiedeln (Abfischen der Becken C und D)
- 18 V Gewässergebundene Kleintiere umsiedeln
- 19 V Rasenflächen wiederherstellen
- 20 V Grünlandflächen wiederherstellen
- 21 V Röhricht- und Hochstaudenbestände wiederherstellen

Technische Planung

- baubedingte Flächeninanspruchnahme
- anlagebedingte Flächeninanspruchnahme
- Entsiegelung
- Planung

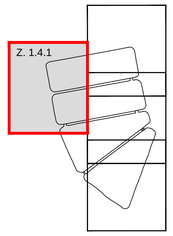

Planungsgrundlage

Akte der Grundlagenermittlung vom 09.06.2017

Lagestatus: ETRS 89 UTM Zone 32N
Höhenstatus: Höhenangaben aus der Bauzeit (1893) und Umbaumaßnahmen bis 1992 beziehen sich auf NN. Alle Höhen aus der aktuellen Planung beziehen sich auf NHN (DHHN 2016)

Index	Änderungen	Datum	Name

Datei-Nr.: 2017-059-4-P-00-03-LA-004.dwg

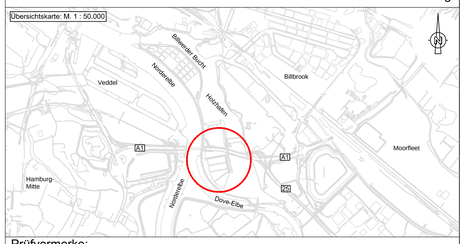

Prüfvermerke:

Genehmigungsplanung

Planverfasser:

Hans-Rainer Bielfeldt — Dipl.-Ing., Landschaftsarchitekt/in BDLA
Virchowstraße 16
Tel.: 040/ 389 39 39

Kerstin Berg — 22767 Hamburg
Fax: 040/ 389 39 00

AN-Projekt-Nr. 2017/059
Gezeichnet: 19.02.2018, vdG
Bearbeitet: 19.02.2018, Schm
Geprüft: 19.02.2018, Be

Bauherr:

Hafeninfrastruktur Land
Anlagenmanagement Ufer- und HWS-Anlagen
Neuer Wandrahm 4 20457 HAMBURG

Bauwerk / Baumaßnahme:

Tideanschluss Billwerder Insel

Maßstab: 1 : 500

Darstellung: Landschaftspflegerischer Begleitplan
Vermeidungsmaßnahmen und Hinweise
zur Baufeldräumung, Blatt 1 / Nordwest

Blattgröße: 1.021 x 742 mm
Zeichnung-Nr.: Z. 1.4.1

HPA BW-Nr. | ASB-Nummer | BW-Nr. Projekt